

Stan realizacji prac geodezyjnych i kartograficznych w ramach projektu **INFOSTRADA KUJAW I POMORZA 2.0** realizowanego w Regionalnym Programie Operacyjnym na lata 2014-2020

opracował:

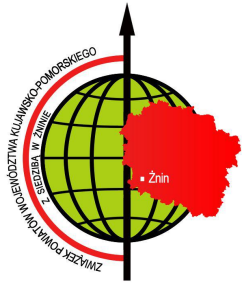
Zbigniew Jaszczuk

Przewodniczący Zarządu Związku Powiatów Województwa Kujawsko-Pomorskiego

Starosta Żniński

Toruń 21 maja 2019 r.



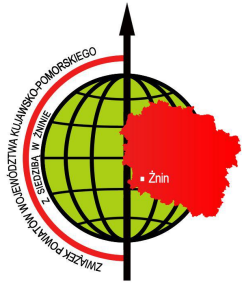


Infostrada Pomorza i Kujaw 2.0

projekt realizowany w ramach Regionalnego Programu
Operacyjnego Województwa Kujawsko-Pomorskiego
na lata 2014-2020

Oś priorytetowa II Cyfrowy Region
Działanie 2.1 Wysoka dostępność i jakość e-usług publicznych



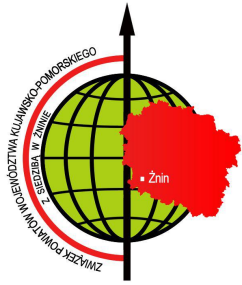


Cele projektu

- > Celem głównym projektu jest kontynuacja wsparcia wzrostu konkurencyjności gospodarki województwa kujawsko-pomorskiego w skali krajowej i międzynarodowej poprzez dalszą rozbudowę infrastruktury społeczeństwa informacyjnego.
- > Wdrożenie celów zaplanowanych w „Infostradzie 2.0” zapewni wsparcie gospodarcze i społeczne rozwoju województwa kujawsko-pomorskiego poprzez podniesienie efektywności działań administracji samorządowej oraz jakości usług publicznych.

Wytworzone e-Usługi mają ułatwić mieszkańcom oraz inwestorom dostęp do kluczowych informacji i przyspieszyć realizację zaplanowanych przedsięwzięć.





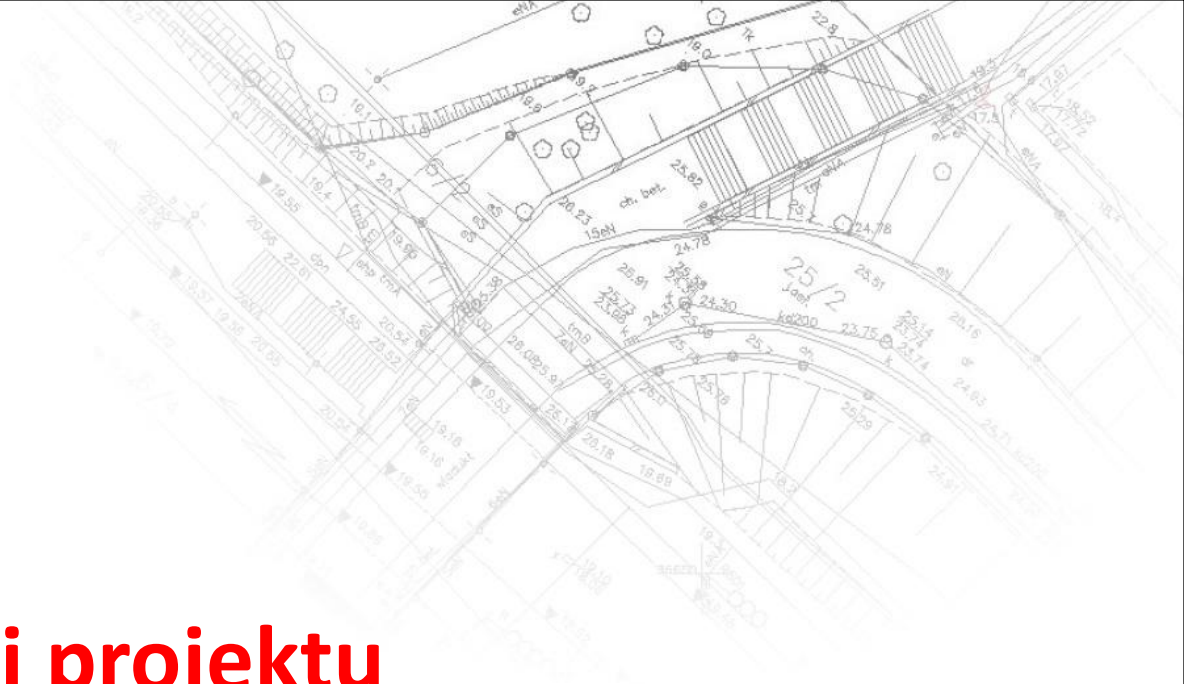
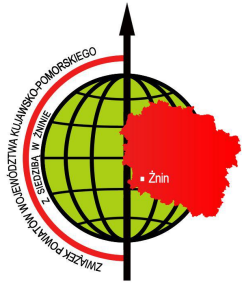
Zakres rzeczowy projektu

> Projekt realizowany jest w trzech modułach:

- I - MODUŁ POWIATOWY,**
- II - MODUŁ MIAST PREZYDENCCKICH**
- III - MODUŁ REGIONALNY.**

Moduł powiatowy - realizowany będzie przy udziale wszystkich Powiatów z terenu województwa Kujawsko-Pomorskiego oraz Związku Powiatów Województwa Kujawsko-Pomorskiego.





Okres realizacji projektu 2018-2022

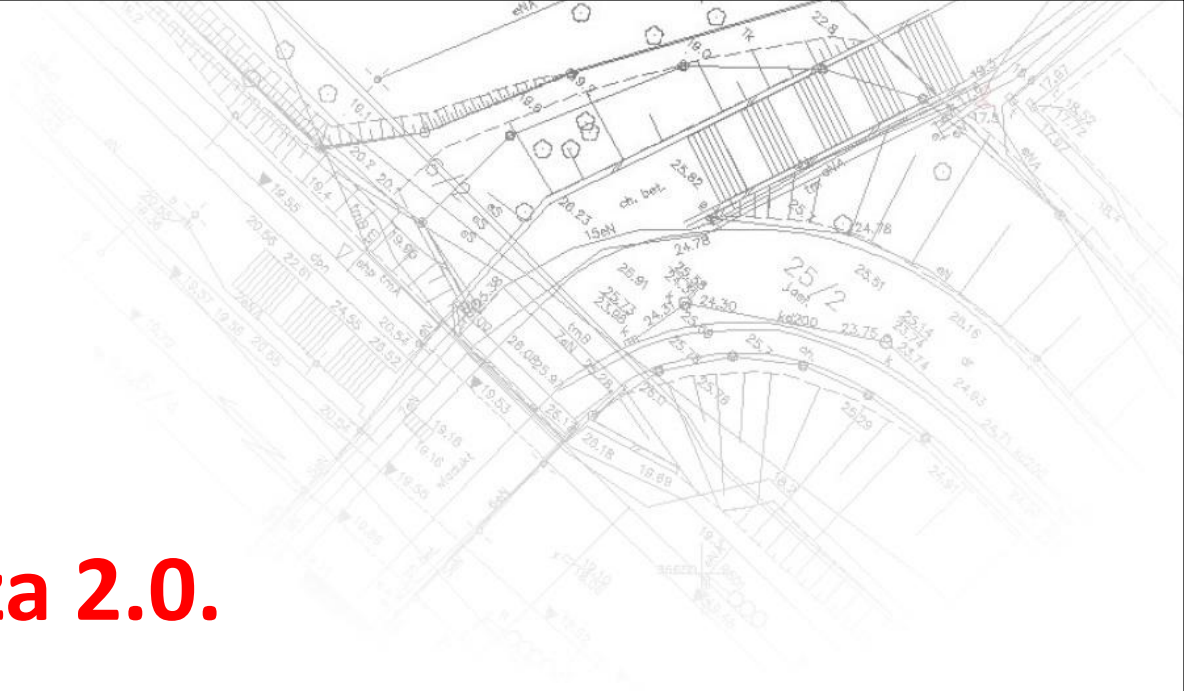
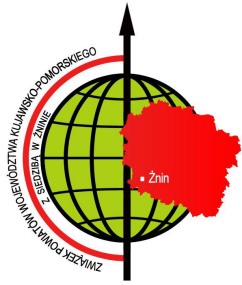




Harmonogram realizacji projektu (wybrane działania)

- > Złożenie wniosku i dofinansowanie projektu – **30.10.2017 r.**
- > Podpisanie umów o dofinansowanie projektu – **II kwartał 2018 r.**
- > Uruchomienie postępowania na dostawę zobrazowań lotniczych – **styczeń 2018 r.**
- > Uruchomienie postępowań (19 Powiatów) na digitalizację dokumentów PZGiK, utworzenie baz danych BDOT500 i GESUT oraz przeprowadzenie działań harmonizujących zbiory danych (cyfryzacja mapy zasadniczej) – **czerwiec 2018 r.**
- > Uruchomienie postępowania na wyłonienie Podmiotu Monitorująco-Kontrolnego (PMK) – **październik 2018 r.**



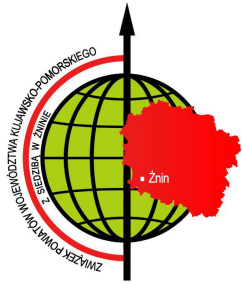


Infostrada Kujaw i Pomorza 2.0.

Wartość projektu - **134 613 779,42 zł**

Kwota dofinansowania - **109 054 999,99 zł**





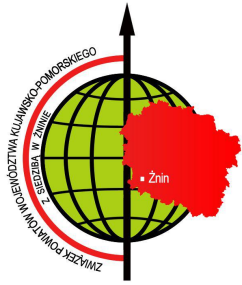
Budżet projektu

Budżet projektu określono na kwotę
134 613 779,39 zł

z czego udział Powiatów
i Związku Powiatów wynosi:
77 950 942,55 zł
(nie tylko geodezja)

1 Powiat aleksandrowski	2 953 197,02 zł
2 Powiat brodnicki	4 413 368,21 zł
3 Powiat bydgoski	5 707 878,27 zł
4 Powiat chełmiński	3 443 319,32 zł
5 Powiat golubsko-dobrzyński	3 155 287,55 zł
6 Powiat grudziądzki	2 865 214,96 zł
7 Powiat inowrocławski	5 028 003,49 zł
8 Powiat lipnowski	4 393 861,31 zł
9 Powiat mogileński	2 598 663,19 zł
10 Powiat nakielski	5 120 162,91 zł
11 Powiat Radziejowski	2 841 329,09 zł
12 Powiat rypiński	1 630 331,74 zł
13 Powiat sępoleński	2 655 083,54 zł
14 Powiat świecki	6 641 269,04 zł
15 Powiat toruński	7 218 615,77 zł
16 Powiat tucholski	2 711 031,50 zł
17 Powiat wąbrzeski	2 665 414,89 zł
18 Powiat włocławski	6 514 479,34 zł
19 Powiat żniński	5 349 044,41 zł
20 Związek Powiatów	45 387,00 zł
Razem	77 950 942,55 zł



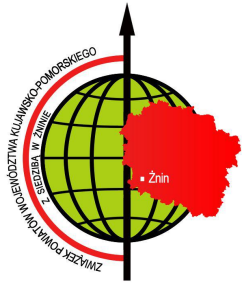


Moduł powiatowy

W ramach tego modułu Związek Powiatów Województwa Kujawsko-Pomorskiego, który również jest Partnerem w projekcie zrealizował część zadań mających na celu:

- > Opracowanie warunków technicznych niezbędnych dla uruchomienia zamówienia na dostawę zobrażeń lotniczych dla obszaru całego województwa kujawsko-pomorskiego
- > Przygotowanie dokumentacji i przeprowadzenie przetargu na „Dostawę zobrażeń lotniczych”
- > Opracowanie warunków technicznych niezbędnych do uruchomienia przez Powiaty województwa kujawsko-pomorskiego zamówień na wykonanie prac geodezyjno-kartograficznych
- > Opracowanie warunków technicznych niezbędnych do uruchomienia zamówienia na nadzór i monitoring nad prawidłowym wykonaniem prac geodezyjnych i kartograficznych i dostawą zobrażeń lotniczych
- > Przygotowanie dokumentacji i przeprowadzenie przetargu na „Nadzór i monitoring nad prawidłowym wykonaniem prac geodezyjnych i kartograficznych”





W ramach modułu powiatowego realizowane są zadania dotyczące:

- > Dostawy zobrazowań lotniczych (ortofotomapa).
- > Prac geodezyjno-kartograficznych, w tym:
 - ucyfrowienie dokumentów analogowych PZGiK
 - utworzenie na podstawie ucyfrowionych zasobów geodezyjno – kartograficznych baz danych BDOT500 i GESUT (dawna mapa zasadnicza)

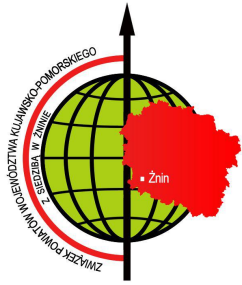




Wykonanie zdjęć lotniczych i ortofotomapy dla województwa kujawsko-pomorskiego

- > Ogłoszenie przetargu – **8 stycznia 2018 r.**
- > Otwarcie ofert – **13 luty 2018 r.**
- > Zdjęcia zostały wykonane w wielkości piksela nie większej niż **7 cm**
- > Naloty lotnicze wykonano wiosną (27%) i jesienią (73%) 2018 roku
- > Produkty w zakresie zdjęć lotniczych zostały dostarczone do **Głównego Urzędu Geodezji i Kartografii**






Aktualne informacje o stanie realizacji (ortofotomapa):

1. Prace związane z wykonaniem przedmiotu umowy zostały zakończone w dniu 10.05.2019 r.
2. Ortofotomapa dla obszaru całego województwa kujawsko-pomorskiego została wykonana i wkrótce w całości będzie dostępna na geoportalu krajowym i regionalnym.
3. Koszt realizacji prac: 4.294.508,10 zł






Aktualne informacje o stanie realizacji (BDOT500 i GESUT):

Przetarg na BDOT500 i GESUT ogłosiły wszystkie Powiaty, 18 Powiatów podpisało już umowy z wykonawcami w 1 Powiecie ogłoszono wybór wykonawcy prac.





Aktualne informacje o stanie realizacji (BDOT500 i GESUT):

Lp.	powiat	Budżet prac BDOT500 i GESUT	Kwota po przetargu	Oszczędności lub brak środków
1	aleksandrowski	2 243 235,00 zł	2 029 500,00 zł	213 735,00 zł
2	brodnicki	3 634 024,27 zł	3 558 872,00 zł	75 152,27 zł
3	bydgoski	4 815 689,73 zł	4 674 000,00 zł	141 689,73 zł
4	chełmiński	2 774 796,67 zł	1 950 000,00 zł	824 796,67 zł
5	golubsko-dobrzyński	2 489 536,67 zł	1 959 998,85 zł	529 537,82 zł
6	grudziądzki	2 113 464,93 zł	2 109 450,00 zł	4 014,93 zł
7	inowrocławski	4 145 720,00 zł	3 980 000,00 zł	165 720,00 zł
8	lipnowski	3 550 862,53 zł	2 701 080,00 zł	849 782,53 zł
9	mogileński	1 971 868,53 zł	1 890 000,01 zł	81 868,52 zł
10	nakielski	4 112 130,00 zł	3 379 917,00 zł	732 213,00 zł
11	radziejowski	2 203 676,00 zł	2 080 000,00 zł	123 676,00 zł
12	rypiński	1 134 426,00 zł	1 200 000,00 zł	-65 574,00 zł
13	sępoleński	1 930 754,00 zł	1 943 400,00 zł	-12 646,00 zł
14	świecki	5 502 467,07 zł	4 931 869,00 zł	570 598,07 zł
15	toruński	6 297 325,87 zł	6 250 000,03 zł	47 325,84 zł
16	tucholski	1 900 682,00 zł	1 770 000,00 zł	130 682,00 zł
17	wąbrzeski	2 032 594,80 zł	1 894 999,50 zł	137 595,30 zł
18	włocławski	5 496 471,73 zł	4 072 970,34 zł	1 423 502,39 zł
19	żniński	4 428 980,53 zł	3 854 000,00 zł	574 980,53 zł
suma		62 778 706,33 zł	56 230 056,73 zł	6 548 649,60 zł



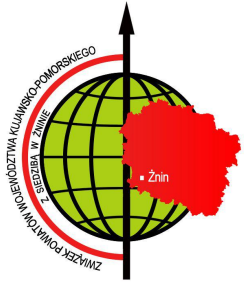


Aktualne informacje o stanie realizacji (nadzór nad pracami):

Związek Powiatów wyłonił w drodze przetargu Podmiot Monitorująco – Kontrolny (nadzór nad pracami BDOT500 i GESUT w Powiatach) - umowa została podpisana w dniu 30 stycznia 2019 roku.

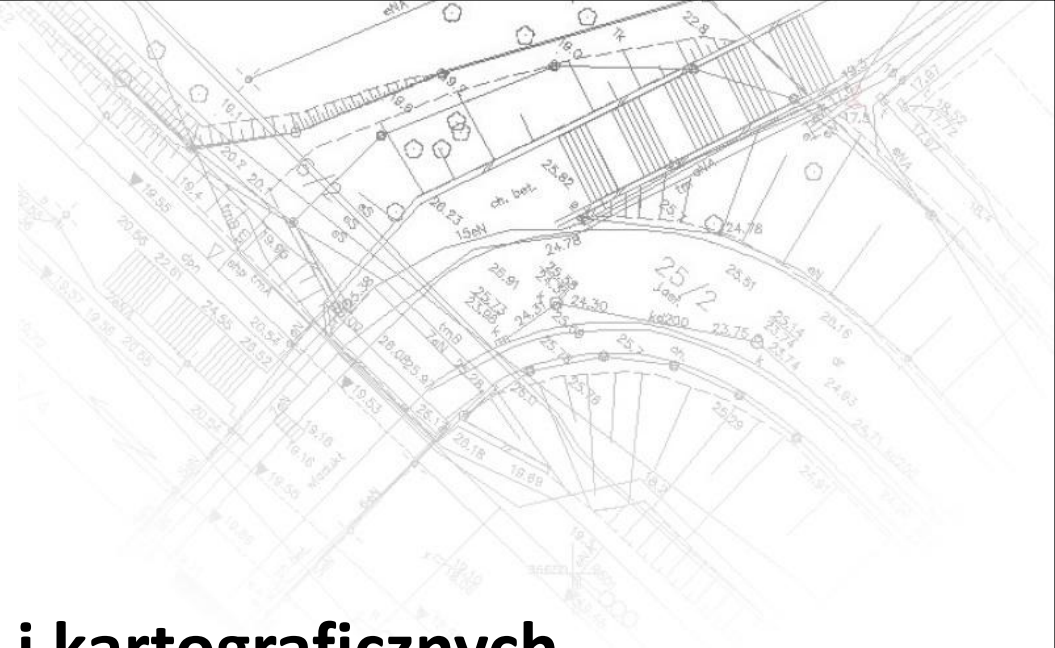
Koszt realizacji prac: 4.180.000,00 zł





Dalsze działania.....

Prace w Powiatach związane z digitalizacją dokumentów postępują, podobnie jak prace w zakresie utworzenia baz danych BDOT500 i GESUT. Ze względu na realizację w/w prac w etapach ich wyniki będą dla niektórych jednostek ewidencyjnych dostępne już w pierwszym kwartale 2020 roku. Zakończenie prac jest przewidziane na koniec czerwca 2021 roku. W wyniku realizacji projektu dane baz danych: egib, BDOT500 i GESUT dla terenu całego województwa kujawsko-pomorskiego będą dostępne wyłącznie w formie cyfrowej.



**Stan realizacji prac geodezyjnych i kartograficznych
w ramach projektu
INFOSTRADA KUJAW I POMORZA 2.0
realizowanego w Regionalnym Programie Operacyjnym
na lata 2014-2020**

Dziękuję za uwagę.

Toruń 21 maja 2019 r.